

Первенство по спортивному туризму дисциплина «дистанция - лыжная группа» среди обучающихся Тульской области, посвященное Дню защитника Отечества.
19 февраля 2022г. г. Тула, Пролетарский округ, лыжная база Спартак.

Группа «С» (2009 - 2014 г.р.)
Условия соревнований в дисциплине
«КОРОТКАЯ ДИСТАНЦИЯ – ЛЫЖНАЯ – ГРУППА»
(номер-код 0840233811Я)

Класс дистанции – 1

Количество этапов – 5

Длина дистанции – 2150 м.

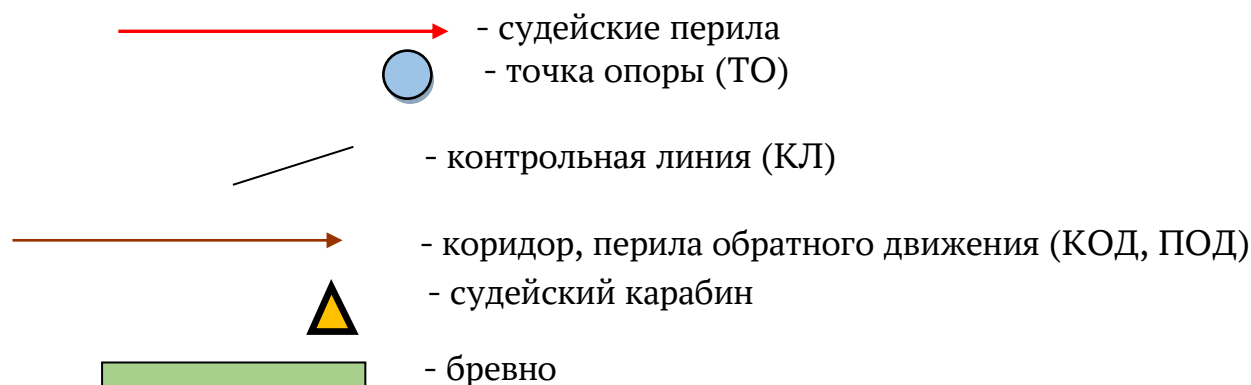
Группа – 4 человека (не менее 1 девочки)

Интервал старта – 5 минут

Лидирование запрещено, кроме как на этапе №3 «Подъём»

На дистанции вводится общее контрольное время **ОКВ = 50 мин.** (возможно изменение времени ОКВ в сторону увеличения, по результату первых трех финишировавших команд) по истечении которого команде начисляется штрафное время.

Условные обозначения



СТАРТ

Расстояние до 1-го этапа – 700 м.

Этап 1. Переправа по бревну КВ - 5 мин.

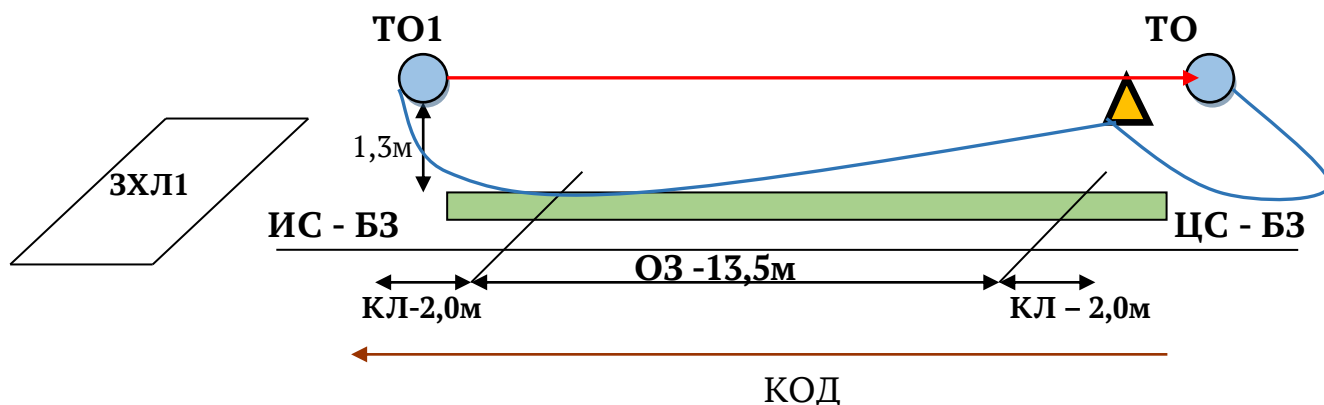
Параметры: L= 17,5 м. (опасная зона -13,5 м.)

Длина этапа (от ТО 1 до ТО)	Опасная зона ОЗ	Расстояние от ТО до КЛ	Расстояние от земли до бревна	Расстояние от перил до бревна	Зоны снятия и надевания лыж объединены в
17,5м	16м	2,0м	0,5м	1,3м	ЗХЛ 1

Оборудование этапа: ИС- БЗ, ЗСЛ 1(зона снятия лыж) ЗХЛ 1(зона хранения лыж) ЗНЛ 1 (зона надевания лыж) – объединены в одну зону ЗХЛ 1 и находится на ИС, судейские перилла, судейская верёвка сопровождения с карабином (на ЦС) на периллах готовая к работе (двусторонний челнок), ЦС – БЗ, КОД – коридор обратного движения.

Действия: участники оставляют лыжи и лыжные палки в ЗХЛ 1 на ИС, движение по этапу согласно п.7.8., с ЦС по КОД в ЗХЛ 1 надевают лыжи. Движения до следующего этапа на лыжах.

Расстояние до следующего этапа – 400 м.



Этап 2. Спуск спортивным способом КВ - 5 мин.

Параметры: $L = 15$ м. $\alpha = 20^\circ$ (опасная зона -12 м.)

Длина этапа (от ТО 1 до КЛ -БЗ)	Опасная зона ОЗ	Расстояние от ТО1 до КЛ	Крутизна	Зона хранения лыж
15м	13м	2м	20°	ЗХЛ 2

Оборудование этапа: ИС- БЗ, ЗСЛ 2, ЗХЛ 2, ЗНЛ 2 – объединены в одну зону ЗХЛ 2 и находится на ИС, судейские перилла – они же перила обратного движения ПОД, ЦС – БЗ.

Действия: - участники оставляют лыжи и лыжные палки в ЗХЛ 2, движение по этапу по п.7.17.

Расстояние до следующего этапа – 5 метров. Движения до следующего этапа, без лыж. **Разрешено лидирование на этапе Подъём.**

Этап 3. Подъём спортивным способом КВ - 5 мин. на данном этапе **разрешено лидирование**

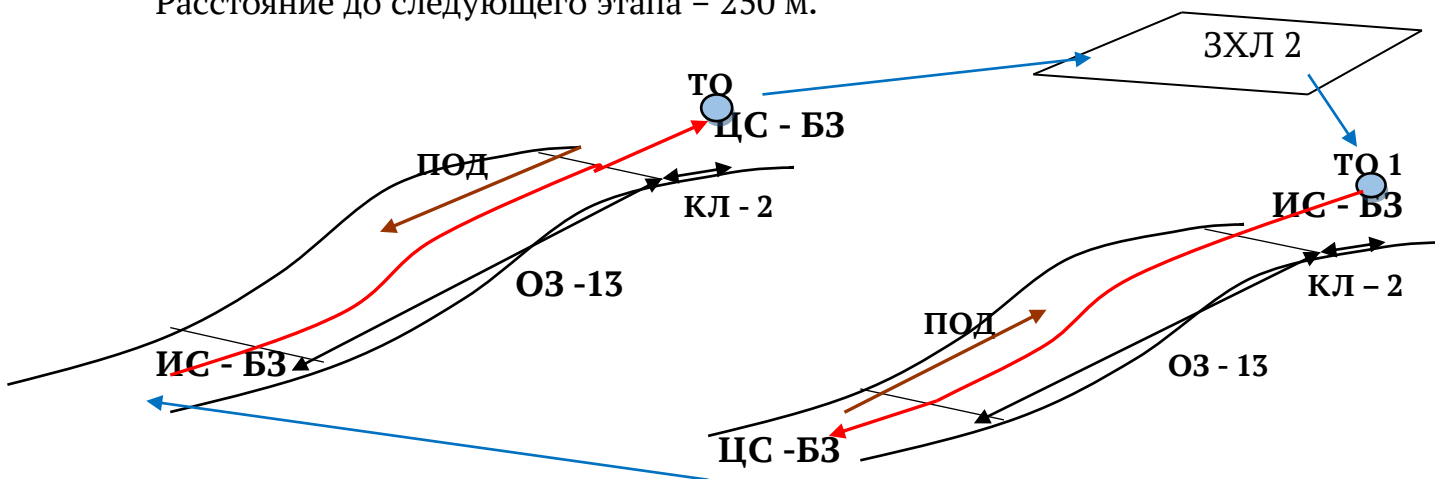
Параметры: $L = 15$ м. $\alpha = 20^\circ$ (опасная зона -12 м.)

Длина этапа (от КЛ -БЗ до ТО)	Опасная зона ОЗ	Расстояние от ТО до КЛ	Крутизна	Зона хранения лыж
15м	13м	2м	20°	ЗХЛ 2

Оборудование этапа: ИС – БЗ, судейские перилла-они же перила обратного движения ПОД, ЦС – БЗ, ЗХЛ 2.

Действия: - движение по этапу по п. 7.18. в ЗХЛ 2 надевают лыжи. Движения до следующего этапа на лыжах.

Расстояние до следующего этапа – 250 м.



Этап 4. Траверс КВ - 5 мин.

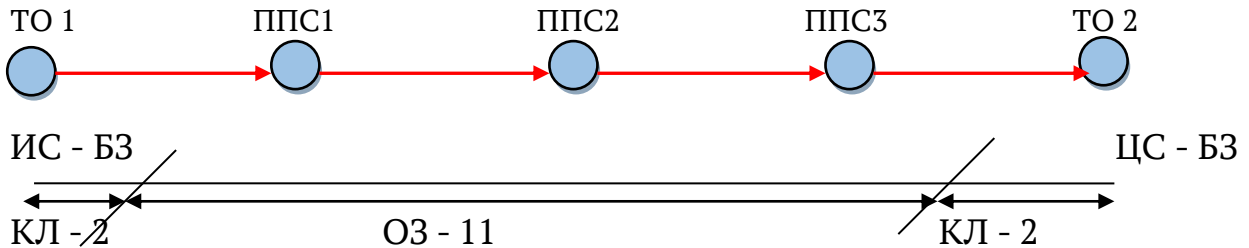
Параметры: $L = 15$ м. $\alpha = 0^\circ$ (опасная зона -11 м.)

Длина этапа (от до ТО 1 до ТО 2)	Кол-во ППС	Расстояние от ТО до КЛ	Крутизна	Опасная зона ОЗ
15м	3	2м	0°	11м

Оборудование этапа: ИС – БЗ, судейские перилла, ЦС – БЗ,

Действия: - движение по этапу по п. 7.13. на лыжах.

Расстояние до следующего этапа – 250 м.



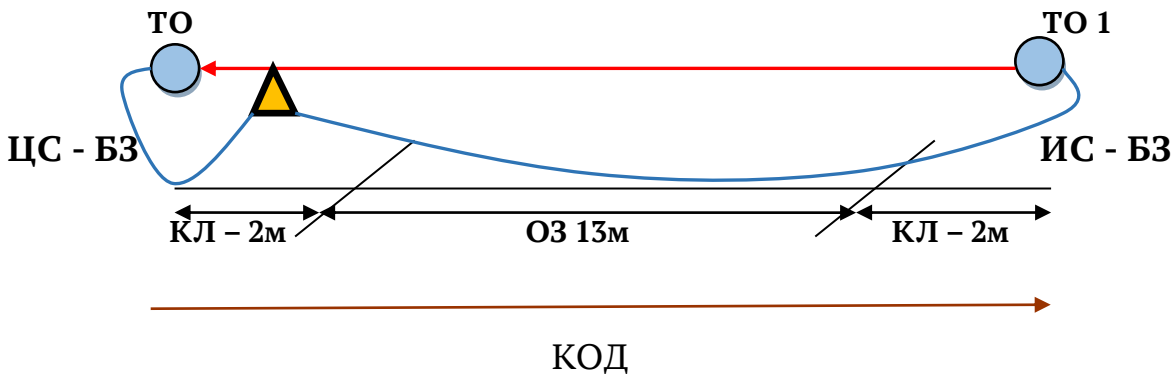
Этап 5. Переправа по снежному мосту на лыжах. КВ – 6 мин.

Параметры: $L = 17$ м. (опасная зона -13м.)

Длина этапа (от ТО 1 до ТО)	Опасная зона ОЗ	Расстояние от ТО до КЛ		
17м	13м	2м		

Оборудование этапа: ИС- БЗ, судейские перилла, судейская верёвка сопровождения с карабином (на ЦС) на периллах готовая к работе (двусторонний челнок), ЦС – БЗ.

Действия: движение участников по п.7.8..



Расстояние до финиша – 450 м. Движения до финиша на лыжах.
ФИНИШ